

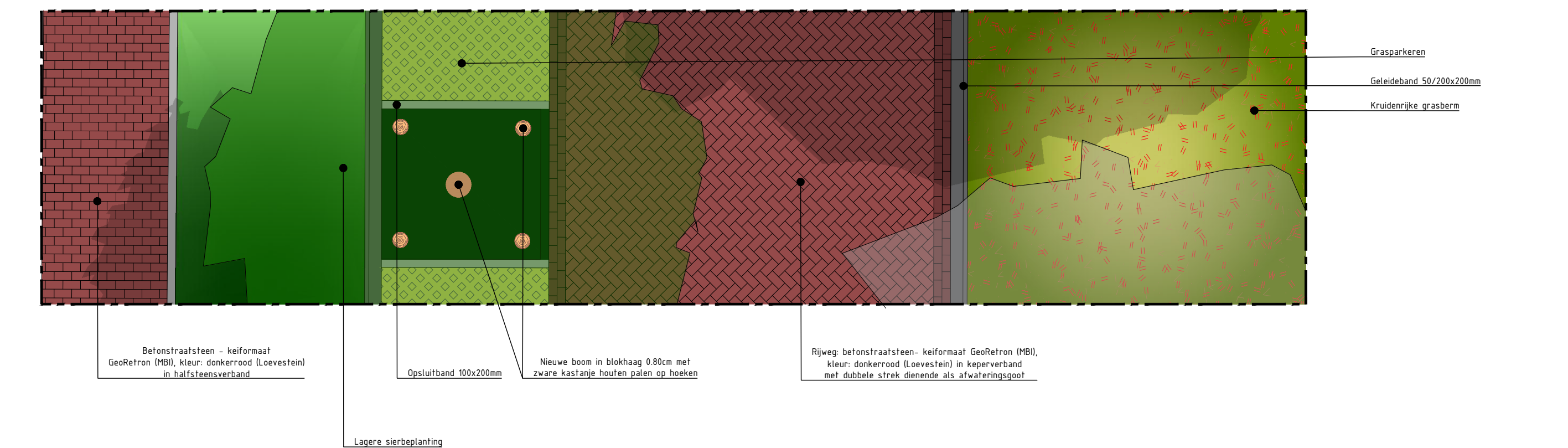
Riolvervanging Hushoverweg, Weert

Schetsontwerp

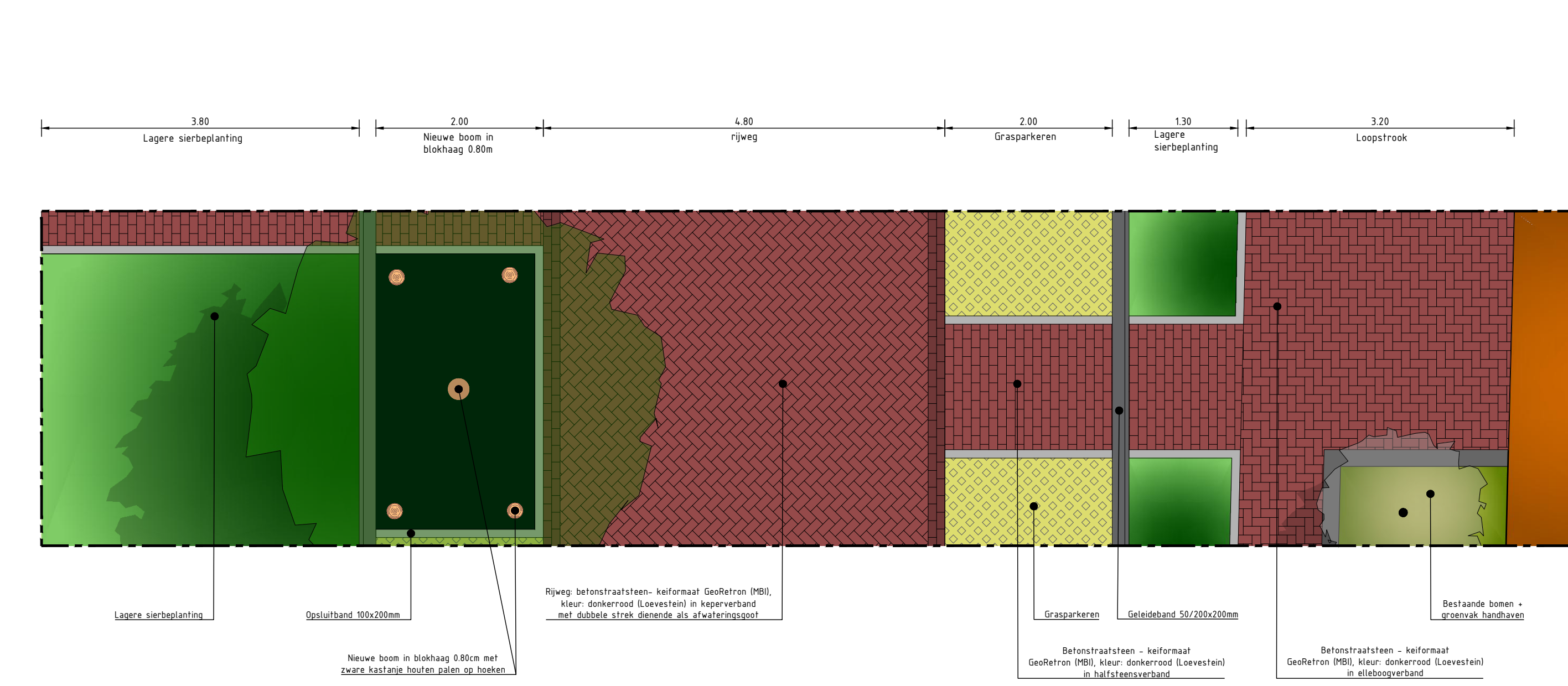
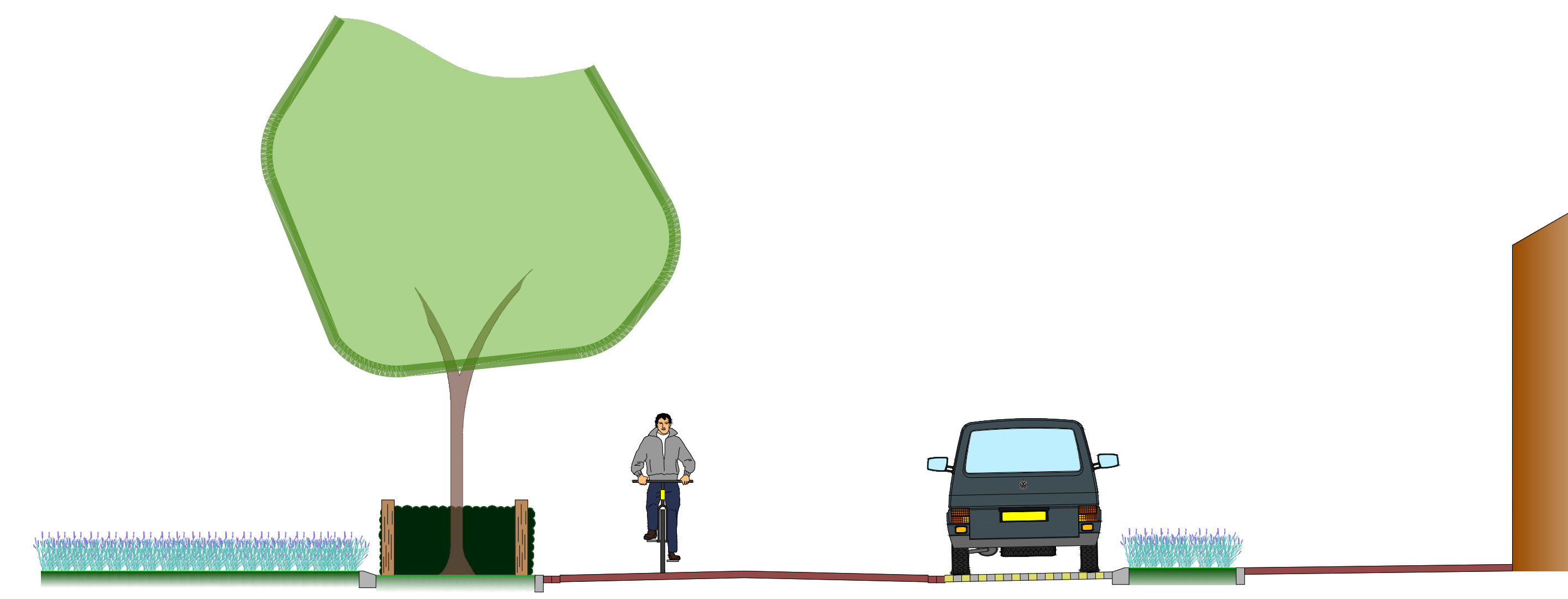


Legenda

-  Plateau: betonstraatsteen- keiformaat GeoRetron(MBI), kleur: rood (Twickel) in keperverband
-  Rijweg: betonstraatsteen- keiformaat GeoRetron(MBI), kleur: donkerrood (Loevestein) in keperverband
-  Rabatstrook: in strooilagen Betonstraatsteen- keiformaat GeoRetron(MBI), kleur: donkerrood (Loevestein) in halfsteensverband
-  Grasparkeren (Parkpositive van Rain(a)way)
-  Opsluitband 100x200mm
-  Uitstapstrook tegel 300x300x60mm
-  Geleideband 50/200x200mm incl. dubbelstrekleaag Betonstraatsteen- keiformaat GeoRetron(MBI), kleur: donkerrood (Loevestein)
-  Molgoot: 7 strekken Betonstraatsteen- dikformaat GeoRetron(MBI), kleur: donkerrood (Loevestein)
-  Lagere sierbeplanting
-  Plateau (8cm) conform bestaande drempel Sint Donatuskapelstraat
-  kadastralegrens
-  Locatie inrit
-  Bomen: nieuwe boom in blokhaag 0.80m hoog + zware kastanje houten palen op hoeken
-  Bomen: bestaand
-  Fotolocatie visualisatie



Dwarsprofiel A-A
Schaal 1:50



Dwarsprofiel B-B
Schaal 1:50

Tweede uitgave	BM	KD	SB	06-11-2023	2.0
Eerste uitgave	BM	KD	SB	31-08-2023	1.0
Werkwijze: wijziging	acc.	get.	get.	datum	verf.
project	Riolvervanging Hushoverweg				
onderdeel	Bovengrondse infra				
opdrachtgever	Gemeente Weert				
Taak	VO				
Schaal	1:200/1:50				
Formaat	A0 (L1) (A0)				
blad	001	van 001			
projectnr.	22-250				
Tekeningnr.	22-250-106-VO-B-001				

