

advies
aan b&w

Sector	: Bedrijfsvoering	Openbaar: <input checked="" type="checkbox"/>
Afdeling	: Personeel, Informatie en Facilitair	Niet openbaar: <input type="checkbox"/>
Zaaknummer(s) ingekomen stuk(ken)	:	Kabinet: <input type="checkbox"/>
Behandelend medewerk(st)er	: Manon Krauth Tel.: (0495) 575 680	
Portefeuillehouder(s)	: H.A. Litjens	Nummer B&W-advies: BW-005858

ONDERWERP

Start project BGT samenwerking Leudal, Nederweert, Roermond en Weert

ADVIES

1. Instemmen met de samenwerking van de gemeenten Leudal, Nederweert, Roermond en Weert bij de implementatie van de BGT.
2. Instemmen met de startnotitie BGT samenwerking LNRW, versie 1.0 d.d. 27-03-2013.

TOELICHTINGBGT





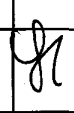
De Basisregistratie Grootchalige Topografie (BGT) wordt dé gedetailleerde grootschalige basiskaart (digitale kaart) van heel Nederland, waarin op een eenduidige manier de ligging van alle fysieke objecten zoals gebouwen, wegen, water, spoorlijnen en (landbouw)terreinen is geregistreerd. De huidige kaart, de GBKN (Grootchalige BasisKaart Nederland) gaat op in de BGT.

De BGT krijgt een wettelijke basis en zal integraal worden opgenomen in het stelsel van basisregistraties en zal op 1 januari 2016 gereed moeten zijn. De BGT is onderdeel van het Nationaal Uitvoeringsprogramma betere dienstverlening en E-overheid (NUP). Het ministerie van

I en M adviseert gemeenten om tijdig met de BGT te beginnen want de realisatie ervan zal enkele jaren in beslag nemen.

Argumenten

In het kader van het onderzoek naar samenwerkingsmogelijkheden op het gebied van bedrijfsvoering tussen de gemeenten Leudal, Nederweert, Weert en Roermond is ook het werkveld Geo-informatie (landmeten/BGT) onderzocht. De eindrapportage van de werkgroep is in het gezamenlijke overleg van de secretarissen van de 4 gemeenten op 24 oktober 2012 vastgesteld. Eén van de aanbevelingen uit de rapportage is de volgende:

Weert, 28 maart 2013 De directeur, 		S		B	W	W	W	W
			akkoord					
			bespreken					
Behandeling uiterlijk in college van 16 april 2013								

Beslissing d.d.: 16 april 2013
Akkoord met advies.

Nummer: 2

De secretaris,

Totaal aantal pagina's: 3
Pagina 1

Op korte termijn samenwerking van gemeenten aangaan op het gebied van de transitie en implementatie van de Basisregistratie Grootchalige Topografie (BGT) middels het inrichten van een gezamenlijke projectorganisatie voor de vier gemeenten.

In dit B&W advies wordt de startnotitie voor het starten van dit gezamenlijke project voorgelegd (zie bijlage).

Als gevolg van het project zal tijdens de uitvoering ervan ook invulling worden gegeven aan de andere aanbeveling uit de eindrapportage van de werkgroep, namelijk:

De samenwerking vorm geven door op die producten en diensten te gaan samenwerken die op voorhand de hoogste garantie op (snel) succes geven.

Voordelen samenwerking

De invoering van de BGT is een arbeids- en kapitaalintensief project. Samenwerken levert zonder meer kostenbesparing op doordat taken en rollen verdeeld kunnen worden over de gemeenten. Ook kunnen de kosten bij inhuur van externe kennis en/of operationele capaciteit door de gemeenten gezamenlijk gedragen worden. Daarnaast zullen er op het gebied van hardware en software investeringen gedaan moeten worden. Samenwerking zal hier al op een korte termijn aanloopkosten verminderen en inkoopvoordeel opleveren. Op een langere termijn zullen verdere synergetische effecten optreden. Daarnaast zullen door de samenwerking ook andere, kwalitatieve, voordelen optreden zoals: verbetering continuïteit, kennisdeling, verhoging deskundigheid, meer mogelijkheden voor kwaliteitsborging en verhoging bewustzijn kostenaspecten.

Doelstellingen van het project

In de voorliggende startnotitie voor het project 'BGT Samenwerking Leudal, Nederweert, Roermond en Weert' worden de doelstellingen en de wijze van uitvoering van het project beschreven.

De te realiseren doelstellingen zijn:

1. Voldoen aan alle verplichtingen die voortkomen uit de Basisregistratie Grootchalige Topografie (BGT).
2. Inwinnen en beheren van objecten conform de nieuwe standaard, het Informatie Model Geo-informatie (IMGeo).
3. Het integraal ondersteunen van inwinning en bijhouding van BAG geometrie.
4. Optimaliseren van systemen en geo-registraties ten behoeve van inwinnen, beheren en ontsluiten van IMGEO objecten.

Fasering van het project

Het project zal gefaseerd ingericht en uitgevoerd worden. De fasering is als volgt:

	Projectfase	Doorlooptijd (na besluitvorming)
1	Startnotitie	Behoort bij dit voorstel
2a	Impactanalyse	4 maanden
2b	Realisatieplan	7 maanden
3	Realisatie	Minimaal 24 maanden (gereed 1-1-2016)
4	Beheer	Minimaal 24 maanden (gereed 1-1-2016)

Fase 2a en 2b kunnen grotendeels tegelijkertijd worden uitgevoerd. Samen vormen zij uiteindelijk het plan van aanpak. In het plan van aanpak wordt een gedetailleerde uitwerking van alle uit te voeren activiteiten beschreven.

Iedere fase wordt afgesloten door middel van een beslisdocument. Dit beslisdocument zal worden besproken en geaccordeerd in het bestuurlijk overleg met de betrokken portefeuillehouders en de ambtelijke opdrachtgever namens de 4 gemeenten, dhr. A. Rikken.

JURIDISCHE GEVOLGEN (o.a. FATALE TERMIJNEN/HANDHAVING)

Niet van toepassing

FINANCIËLE EN PERSONELE GEVOLGEN

Op dit moment is het nog onmogelijk een gedetailleerd beeld te schetsen van de totale kosten van het gehele project. Het gedetailleerd financieel overzicht wordt opgesteld in projectfase 2b (Realisatieplan).

Om te kunnen starten met de impactanalyse en met het opstellen van het realisatieplan (fase 2a en 2b) is budget echter noodzakelijk. Per gemeente wordt voor deze fasen een werkbudget van € 30.000,00 ter beschikking gesteld. Voor Weert zullen deze kosten ten laste komen van het krediet (P00301929) "GBKN transitie BGT"

COMMUNICATIE/PARTICIPATIE

Voor wie is dit advies van belang?:

❖ Interne organisatie

Nadere specificatie: De gemeentelijke organisatie moet op de hoogte gebracht worden van deze samenwerking.

Geadviseerd wordt de volgende communicatie-instrumenten te gebruiken:

❖ Gemeentelijke website

❖ Intranet

Geadviseerd wordt de volgende participatie-instrumenten te gebruiken:

❖ Niet van toepassing

OVERLEG GEVOERD MET

Extern:

Gemeente Leudal, Nederweert en Roermond.

BIJLAGEN

Openbaar:

Niet van toepassing

Niet-openbaar:

Startnotitie BGT Samenwerking LNRW v1.0