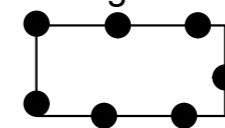

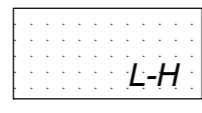


Legenda

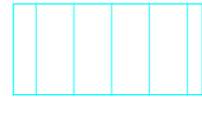
Plangebied
 plangebied

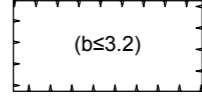
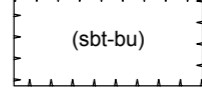
Bestemmingen


enkelbestemmingen
 **BT** Bedrijventerrein

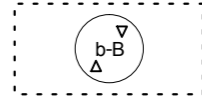
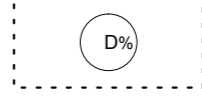
dubbelbestemmingen
 **L-H** Leiding - Hoogspanning


Aanduidingen

gebiedsaanduidingen
 vrijwaringszone - molenbiotop

functieaanduidingen
 **(bs3.2)** bedrijf tot en met categorie 3.2
 **(sbt-bu)** specifieke vorm van bedrijventerrein - buitenopslag uitgesloten

bouwvlak
 bouwvlak

maatvoeringsaanduidingen
 minimum bouwhoogte (m), maximum bouwhoogte (m)
 maximum bebouwingspercentage (%)

Verklaringen
 ondergrond

BESTEMMINGSPLAN KAMPERSHOEK-NOORD 2010, 3E PARTIELE HERZIENING
 Gemeente Weert
 NL.IMRO.0988.BPKampershN2010PH3-ON01

projectnr. BRO: 211x09434	status: ontwerp	wijziging: 04-09-2017 / CC	
projectnr. WVP: 17BROTE033	concept: 10-08-2017 / CC	wijziging: 13-10-2017 / CC	
schaal: 1:1000	voorontwerp: / tekenaar	wijziging: 08-12-2017 / JL	
formaat: A2	ontwerp: 15-08-2017 / CC	laatste wijziging: / tekenaar	
deelplan: 1 van 1	vastgesteld: / tekenaar	bestandsnaam: 17BROTE033-006.dwg	