










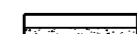







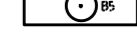








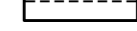




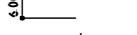
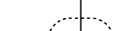





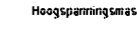
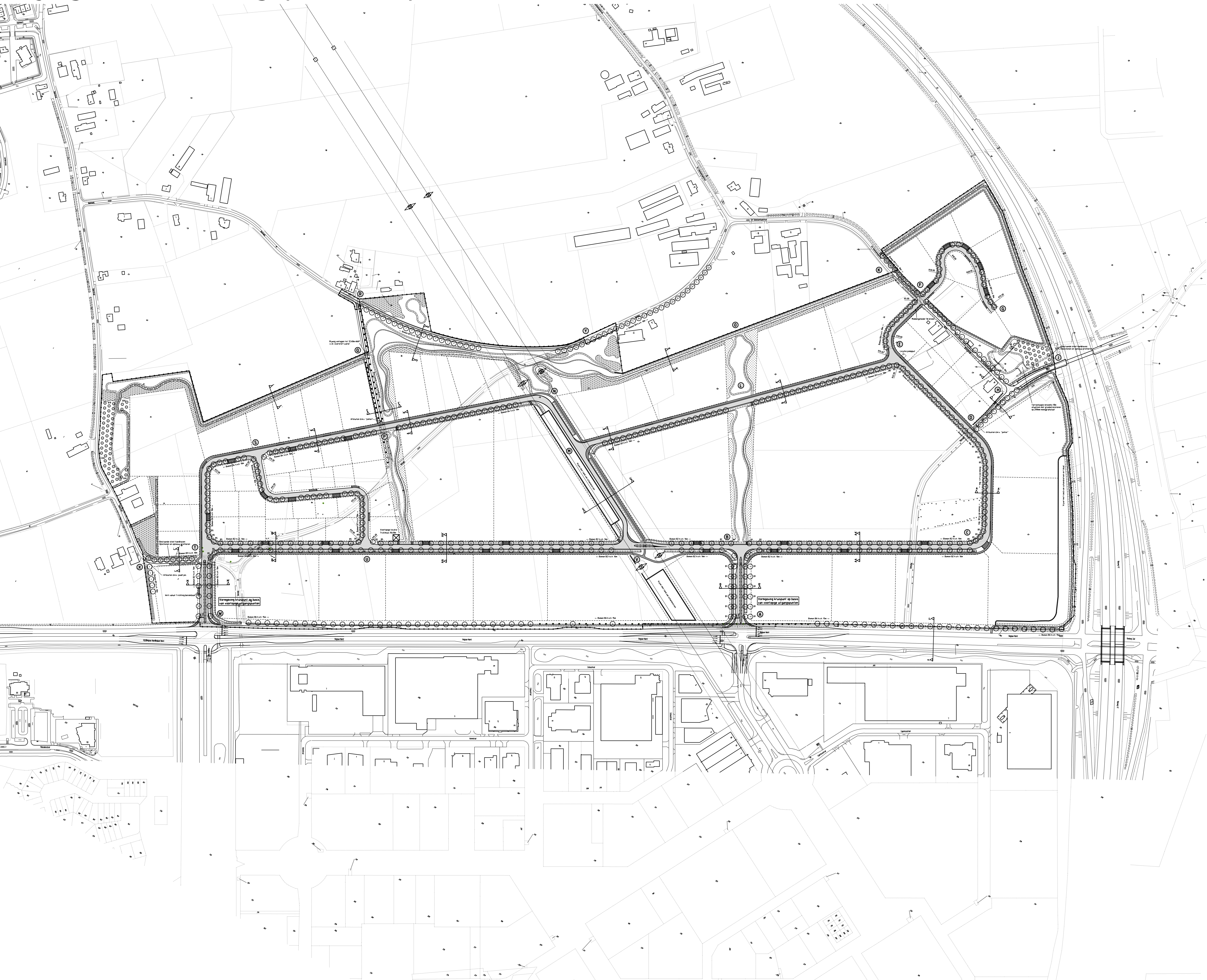


Bijlage 6: Inrichtingsplan Kampershoek-Noord

Verklaring

-  Waterpeil
-  Waterpeil met oeverwal
-  Waterpeil met oeverwal en wal
-  Waterpeil met oeverwal, wal en vegetatie
-  Waterpeil met oeverwal, wal, vegetatie en bomen
-  Waterpeil met oeverwal, wal, vegetatie, bomen en water
-  Waterpeil met oeverwal, wal, vegetatie, bomen en water
-  Waterpeil met oeverwal, wal, vegetatie, bomen en water
-  Waterpeil met oeverwal, wal, vegetatie, bomen en water
-  Waterpeil met oeverwal, wal, vegetatie, bomen en water
-  Waterpeil met oeverwal, wal, vegetatie, bomen en water
-  Waterpeil met oeverwal, wal, vegetatie, bomen en water
-  Waterpeil met oeverwal, wal, vegetatie, bomen en water
-  Waterpeil met oeverwal, wal, vegetatie, bomen en water
-  Waterpeil met oeverwal, wal, vegetatie, bomen en water
-  Waterpeil met oeverwal, wal, vegetatie, bomen en water
-  Waterpeil met oeverwal, wal, vegetatie, bomen en water
-  Waterpeil met oeverwal, wal, vegetatie, bomen en water
-  Waterpeil met oeverwal, wal, vegetatie, bomen en water
-  Waterpeil met oeverwal, wal, vegetatie, bomen en water
-  Waterpeil met oeverwal, wal, vegetatie, bomen en water
-  Waterpeil met oeverwal, wal, vegetatie, bomen en water
-  Waterpeil met oeverwal, wal, vegetatie, bomen en water
-  Waterpeil met oeverwal, wal, vegetatie, bomen en water
-  Waterpeil met oeverwal, wal, vegetatie, bomen en water
-  Waterpeil met oeverwal, wal, vegetatie, bomen en water
-  Waterpeil met oeverwal, wal, vegetatie, bomen en water
-  Waterpeil met oeverwal, wal, vegetatie, bomen en water
-  Waterpeil met oeverwal, wal, vegetatie, bomen en water
-  Waterpeil met oeverwal, wal, vegetatie, bomen en water
-  Waterpeil met oeverwal, wal, vegetatie, bomen en water
-  Waterpeil met oeverwal, wal, vegetatie, bomen en water
-  Waterpeil met oeverwal, wal, vegetatie, bomen en water
-  Waterpeil met oeverwal, wal, vegetatie, bomen en water
-  Waterpeil met oeverwal, wal, vegetatie, bomen en water
-  Waterpeil met oeverwal, wal, vegetatie, bomen en water
-  Waterpeil met oeverwal, wal, vegetatie, bomen en water
-  Waterpeil met oeverwal, wal, vegetatie, bomen en water
-  Waterpeil met oeverwal, wal, vegetatie, bomen en water
-  Waterpeil met oeverwal, wal, vegetatie, bomen en water
-  Waterpeil met oeverwal, wal, vegetatie, bomen en water



Bijlage 6: Inrichtingsplan Kampershoek-Noord, behorende bij ontwerp exploitatieplan Kampershoek-Noord, vrijgegeven voor ter inzagelegging door het college van B&W Gemeente Weert d.d. 1 maart 2011

2	BS	24-05-2011	Aanpassing nabij Rakerstraat 8
1	RJO	01-03-2011	Ter inzagelegging

Gemeente Weert
 Aanpassing inrichtingspl Kampershoek Nrd

Overzichtstekening DO		WEE052
Ontwerp	Meting	Formaat A0
Projectleider OS	Getekend BS	22-02-2011 Bestand WEE052S1 Schaal 1:2000

Hambakenweg 1 • Hertogenbosch
 PB 2009 5202 CH • Hertogenbosch
 T 0475-356533 F 0475-356533

krachten GEODESIE
 LANDSCHAPSARCHITECTUUR
 CIVIELE TECHNIEK

Schoorsteen 8 Heren
 PB 14 6800 AA Roermond
 T 0475-356579 F 0475-317545

11-0177

Status: DEFINITIEF