

# Bestemmingsplan - Truyenhoekweg 8


Plangebied

 B'Pruyenhoekweg8


Enkelbestemmingen

 W  
Wonen


Dubbelbestemmingen

 Waarde - Archeologie Hoog


Bouwvlakken

 bouwvlak


Bouwaanduidingen

 lbgl  
blijgebouwen

Maatvoeringen

 maximum goothoogte (m), maximum bouwhoogte (m)

Ondergrond

 Basisregistratie Kadaster (BRK)



Plan id : NL.IMRO.0988.B'Pruyenhoekweg8-ON01

Status : Ontwerp

Datum : 07-03-2017

Papierformaat : A4

Schaal : 1:500

